



легенда:

■ ■ ■ ■ ■ граница ИД ПГРБГД I фаза - 1. етапа


ПОВРШИНЕ ЈАВНЕ НАМЕНЕ

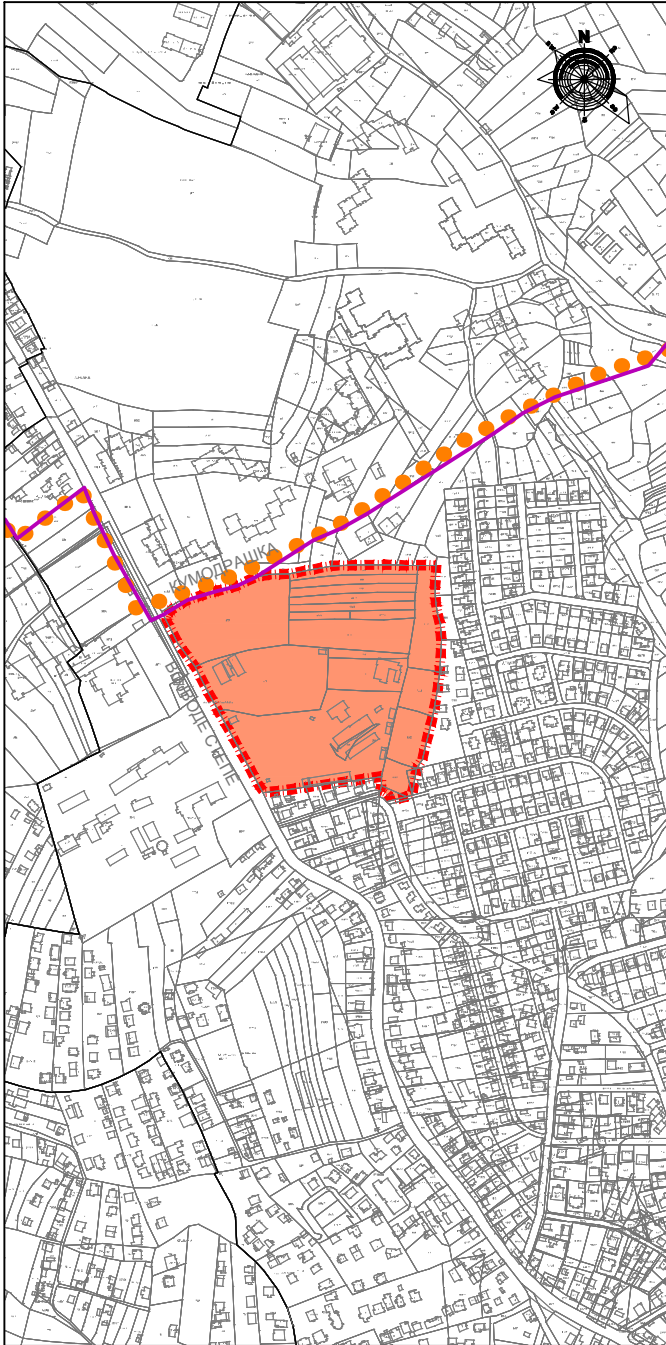
■ површине за становање - утврђен је јавни интерес Републике Србије

■ зелене површине




ЗОНЕ ЗАШТИТЕ

●●●●● ужа зона санитарне заштите водоизворишта


 УРБАНИСТИЧКИ ЗАВОД БЕОГРАДА		НАРУЧИЛАЦ : ДИРЕКЦИЈА ЗА ГРАЂЕВИНСКО ЗЕМЉИШТЕ И ИЗГРАДЊУ БЕОГРАДА Ј.П.				
ОДГОВОРНИ УРБАНИСТА : Сања Ђорђевић, дипл.инж.арх. Мила Миловановић, дипл.инж.арх.		НАЗИВ ПЛАНА : ИЗМЕНЕ И ДОПУНЕ ПЛАНА ГЕНЕРАЛНЕ РЕГУЛАЦИЈЕ ГРАЂЕВИНСКОГ ПОДРУЧЈА СЕДИШТА ЈЕДИНИЦЕ ЛОКАЛНЕ САМОУПРАВЕ - ГРАД БЕОГРАД (ЦЕЛИНЕ I - XIX) (I ФАЗА - 1. ЕТАПА)				
В. Д. ДИРЕКТОРА: мр Весна Тахов, дипл.инж.геол.		НАЗИВ ЦРТЕЖА : ПЛАНИРАНА НАМЕНА ПОВРШИНА				
архивски број:	350-1155/19	БЕОГРАД, 2021.	размера	1 : 10000	бр. цртежа	2-5.1



легенда:

-  граница ИД ПГРБГД I фаза - 1. етапа
-  граница урбанистичке целине
-  граница средње и периферне зоне

ПОВРШИНЕ ЈАВНЕ НАМЕНЕ

-  површине за објекте и комплексе јавних служби



ОДГОВОРНИ УРБАНИСТА :

Емил Димитров, дипл.инж.арх.
Дарија Бањанин, дипл.инж.арх.

В. Д. ДИРЕКТОРА:

мр Весна Тахов, дипл.инж.геол.

НАРУЧИЛАЦ :

ДИРЕКЦИЈА ЗА ГРАЂЕВИНСКО ЗЕМЉИШТЕ И
ИЗГРАДЊУ БЕОГРАДА Ј.П.

НАЗИВ ПЛАНА :

ИЗМЕНЕ И ДОПУНЕ ПЛАНА ГЕНЕРАЛНЕ
РЕГУЛАЦИЈЕ ГРАЂЕВИНСКОГ ПОДРУЧЈА
СЕДИШТА ЈЕДИНИЦЕ ЛОКАЛНЕ САМОУПРАВЕ
- ГРАД БЕОГРАД
(ЦЕЛИНЕ I - XIX) (I ФАЗА - 1. ЕТАПА)

НАЗИВ ЦРТЕЖА :

ПЛАНИРАНА НАМЕНА ПОВРШИНА

архивски
број:

350-1155/19

БЕОГРАД, 2021.

размера

1 : 10000

бр. цртежа

2-9.1